




DOPRAVNÝ ÚRAD

TRANSPORT AUTHORITY



DÚ/L001-A/v4

podľa rozdeľovníka

Váš list číslo / zo dňa	Naše číslo	Vybavuje / linka / mail	Bratislava
- / -	2452/2017/ROP-122-OP/9577	Ing. Lopusanová / 0918 382 044 jana.lopusanova@nsat.sk	29.03.2017

Vec

Zaslanie rozhodnutia o určení ochranných pásiem Letiska Žilina a žiadosť o jeho zverejnenie

Dopravný úrad ako príslušný orgán štátnej správy v zmysle ustanovenia § 48 ods. 1 písmeno r) v spojení s ustanovením § 29 ods. 2 zákona č. 143/1998 Z. z. o civilnom letectve (letecký zákon) a o zmene a doplnení niektorých zákonov v znení neskorších predpisov, ustanovenia § 33 ods. 2 zákona č. 50/1976 Zb. o územnom plánovaní a stavebnom poriadku (stavebný zákon) v znení neskorších predpisov, Vám ako účastníkovi konania v prílohe zasiela rozhodnutie č. 2452/2017/ROP-120-OP/9575 zo dňa 29.03.2017 o určení ochranných pásiem Letiska Žilina a žiada obce / mesto o jeho zverejnenie verejnou vyhláškou vyvesením na úradnej tabuli obce, resp. mesta na dobu 15 dní.


Do priloženého rozhodnutia žiadame doplniť informácie, kde konkrétne bude dokumentácia ochranných pásiem k nahliadnutiu.

Zároveň žiadame o zverejnenie tejto vyhlášky aj iným spôsobom v mieste obvyklým, napr. na webovej stránke mesta, resp. obce, v rozhlase alebo v miestnej tlači. Informáciu o zverejnení iným spôsobom žiadame uviesť v sprievodnom liste, ktorým sa bude vracat' verejná vyhláška, resp. ju žiadame doplniť priamo na vrátenú vyplnenú verejnú vyhlášku.

Po uplynutí lehoty určenej na vyvesenie žiadame rozhodnutie s potvrdením dátumu vyvesenia a zvesenia verejnej vyhlášky a taktiež dokumentáciu ochranných pásiem, ktorá je prílohou našej žiadosti, bezodkladne vrátiť k vyznačeniu právoplatnosti. Po vyznačení právoplatnosti rozhodnutia Vám bude overená dokumentácia a právoplatné rozhodnutie opätovne zaslané pre účely územného plánovania a činnosť stavebného úradu.

Kompletná dokumentácia ochranných pásiem je taktiež zverejnená na webovej stránke Dopravného úradu, a to v časti Dôležité odkazy / Úradná tabuľa.

S pozdravom




Ing. Martin Němeček
riaditeľ
Divízie civilného letectva

Prílohy:

- 1 x rozhodnutie č. 2452/2017/ROP-120-OP/9575 zo dňa 29.03.2017
- 1 x dokumentácia ochranných pásiem (len pre obce a mestá, ktoré ju vrátili spolu s oznámením o začatí konania o zmene ochranných pásiem)



DOPRAVNÝ ÚRAD
LETISKO M. R. ŠTEFÁNKA, 823 05 BRATISLAVA
TRANSPORT AUTHORITY
M. R. STEFANIK AIRPORT, 823 05 BRATISLAVA, SLOVAK REPUBLIC



Číslo: 2452/2017/ROP-120-OP/9575

Bratislava
29.03.2017

ROZHODNUTIE

Na základe písomnej žiadosti označenej ako „*Ochranné pásma letiska Žilina – určenie*“, Dopravnému úradu doručenej dňa 14.03.2016 a zaevidovanej pod č. 6940 a doplnenej listom Č.j. 246/17/Ka zo dňa 28.3.2017, Dopravnému úradu doručenej dňa 21.03.2017 a zaevidovanej pod č. 8458 (ďalej len „**žiadosť**“) podanej prevádzkovateľom Letiska Žilina - **Letisková spoločnosť Žilina, a.s.**, Letisko, 013 41 Dolný Hričov, IČO: 36 426 032, zapísaná v Obchodnom registri Okresného súdu Žilina, Oddiel: Sa, Vložka číslo: 10462/L (ďalej len „**prevádzkovateľ letiska**“), **Dopravný úrad** ako orgán štátnej správy v civilnom letectve podľa ustanovenia § 46 ods. 1 písm. b) zákona č. 143/1998 Z. z. o civilnom letectve (letecký zákon) a o zmene a doplnení niektorých zákonov v znení neskorších predpisov (ďalej len „**letecký zákon**“) a príslušný podľa ustanovenia § 48 ods. 1 písmeno r) leteckého zákona v spojení s ustanovením § 29 ods. 2 leteckého zákona a podľa ustanovenia § 33 ods. 2 zákona č. 50/1976 Zb. o územnom plánovaní a stavebnom poriadku (stavebný zákon) v znení neskorších predpisov (ďalej len „**stavebný zákon**“), v súlade so zákonom č. 71/1967 Zb. o správnom konaní (správny poriadok) v znení neskorších predpisov (ďalej len „**správny poriadok**“)

podanej žiadosti

vyhovuje a určuje ochranné pásma Letiska Žilina

v súlade s *Technickou štúdiou rozvoja letiska Žilina – Hričov, AGA-Letišťa, Praha, november 2003*, kde je plánované predĺženie vzletovej a pristávacej dráhy z dĺžky **1 150 m** na **2 450 m**, s kódovým značením **4 C**,

v nasledovnom rozsahu:

I. Ochranné pásma so zákazom stavieb

Ochranné pásma so zákazom stavieb vymedzuje obvod územia letiska potrebný pri jeho výstavbe s uvažovaním jeho dostavby, resp. priestor potrebný na zaistenie realizácie jeho výhľadového stavu. Ochranné pásma so zákazom stavieb tvorí ochranné pásmo pásu vzletovej a pristávacej dráhy, v ktorom je zahrnuté aj ochranné pásmo pásu rolovacej dráhy.

Ochranné pásmo pásu vzletovej a pristávacej dráhy **06/24** je stanovené v tvare obdĺžnika tak, že os ochranného pásma je totožná s osou vzletovej a pristávacej dráhy a šírka ochranného pásma je 300 m.

Rozmery ochranného pásma pásu vzletovej a pristávacej dráhy sú **3 010 x 300 m**.

Ochranné pásmo pásu vzletovej a pristávacej dráhy presahuje za koniec vzletovej a pristávacej dráhy v smere vzletu 24 o 260 m a za koniec vzletovej a pristávacej dráhy v smere vzletu 06 o 300 m.

Potvrdenie dátumu vyvesenia a zvesenia verejnej vyhlášky:

Dátum vyvesenia: 05. 04. 2014

Dátum zvesenia:

Odtlačok pečiatky a podpis pracovníka
zodpovedného za zverejnenie:

Odtlačok pečiatky a podpis pracovníka
zodpovedného za zverejnenie:



Prílohy: dokumentácia ochranných pásiem (textová i grafická časť)

Oznámenie sa doručí:

účastníkom konania:

- Letisková spoločnosť Žilina, a.s., Letisko, 013 41 Dolný Hričov, IČO: 36 426 032
- Letové prevádzkové služby Slovenskej republiky, š.p., Ivanská cesta 93, 823 07 Bratislava 216, IČO: 35 778 458
- Obec Hatné, Obecný úrad Hatné, Hatné 46, 018 02 Dolná Mariková
- Obec Brvnište, Obecný úrad Brvnište, Brvnište 390, 018 12 Brvnište
- Obec Dolná Mariková, Obecný úrad, Dolná Mariková 150, 018 02 Dolná Mariková
- Obec Papradno, Obecný úrad Papradno, Papradno 315, 018 13 Papradno
- Obec Štiavnik, Obecný úrad Štiavnik, Štiavnik 1350, 013 55 Štiavnik
- Obec Petrovice, Obecný úrad Petrovice, Petrovice 80, 013 53 Petrovice
- Obec Makov, Obecný úrad Makov, Makov 60, 023 56 Makov
- Obec Vysoká nad Kysucou, Obecný úrad, Vysoká nad Kysucou 215, 023 55 Vysoká nad Kysucou
- Mesto Turzovka, Mestský úrad Turzovka, Jašíkova 178, 023 54 Turzovka
- Obec Korňa, Obecný úrad Korňa, Korňa 517, 023 21 Korňa
- Obec Podvysoká, Obecný úrad Podvysoká, Podvysoká 26, 023 57 Podvysoká
- Obec Dlhá nad Kysucou, Obecný úrad, Dlhá nad Kysucou 258, 023 54 Dlhá nad Kysucou
- Obec Zákopčie, Obecný úrad Zákopčie, Stred 824, 023 11 Zákopčie
- Obec Ochodnica, Obecný úrad Ochodnica, Ochodnica 121, 023 35 Ochodnica
- Obec Nesluša, Obecný úrad Nesluša, Nesluša 987, 023 41 Nesluša
- Obec Rudinská, Obecný úrad Rudinská, Rudinská 125, 023 31 Rudinská
- Mesto Kysucké Nové Mesto, Mestský úrad, Námestie slobody 94, 024 01 Kysucké Nové Mesto
- Obec Kysucký Lieskovec, Obecný úrad Kysucký Lieskovec, Kysucký Lieskovec 129, 023 34 Kysucký Lieskovec
- Obec Povina, Obecný úrad Povina, Povina 155, 023 33 Povina
- Obec Radoľa, Obecný úrad Radoľa, Radoľa 4, 023 36 Radoľa
- Obec Lopušné Pažite, Obecný úrad, Lopušné Pažite 102, 02336 Lopušné Pažite - Lopušná
- Obec Dolný Vadičov, Obecný úrad Dolný Vadičov, Dolný Vadičov 123, 023 45 Dolný Vadičov
- Obec Horný Vadičov, Obecný úrad Horný Vadičov, Horný Vadičov 160, 023 45 Horný Vadičov
- Obec Kotrčiná Lúčka, Obecný úrad Kotrčiná Lúčka, Kotrčiná Lúčka 64, 013 02 Kotrčiná Lúčka
- Obec Snežnica, Obecný úrad Snežnica, Snežnica 17, 023 32 Snežnica
- Mesto Žilina, Mestský úrad Žilina, Námestie obetí komunizmu 1, 011 31 Žilina

stíť presn
hodnutie
súlade
zistiť
a.
mi
)