

## OZNÁMENIE O STRATEGICKOM DOKUMENTE

podľa zákona č. 24/2006 Z.z. o posudzovaní vplyvov na životné prostredie a o zmene a doplnení niektorých zákonov

### ÚZEMNÝ PLÁN MESTA ŽILINA – ZMENY A DOPLNKY ČÍSLO 7 (6b)

#### I. ZÁKLADNÉ ÚDAJE O OBSTARÁVATEĽOVI

- 1. Názov** Mesto Žilina
- 2. Identifikačné číslo** 00 321 796
- 3. Adresa sídla** Mestský úrad v Žiline  
Nám. Obetí komunizmu 1  
011 31 Žilina
- 4. Meno, priezvisko, telefónne číslo a iné kontaktné údaje oprávneného zástupcu obstarávateľa**  
Mgr. Peter Fiabáne, primátor mesta  
Nám. Obetí komunizmu 1  
011 31 Žilina  
tel. č.: 041 / 70 63 104
- 5. Meno a priezvisko, adresa a telefónne číslo a iné kontaktné údaje kontaktných osôb od ktorých možno dostať relevantné informácie o strategickom dokumente**  
Ing. arch. Júlia Durdyová, OSO pre obstarávanie ÚPP a ÚPD, preukaz č. 222  
MsÚ v Žiline, oddelenie architektúry mesta a územného plánu  
Nám. Obetí komunizmu 1  
011 31 Žilina  
tel. č.: 041 / 7063 112  
e-mail: [julia.durdyova@zilina.sk](mailto:julia.durdyova@zilina.sk)

#### II. ZÁKLADNÉ ÚDAJE O STRATEGICKOM DOKUMENTE

- 1. Názov**  
Územný plán mesta Žilina – Zmeny a doplnky č.7 (6b) [ďalej len ÚPN-M Žilina – ZaD č.7 (6b)]
- 2. Charakter dokumentu**  
Územný plán mesta Žilina – Zmeny a doplnky č.7 (6b), ktorý sa obstaráva podľa § 30 zákona č. 50/1976 Zb. o územnom plánovaní a stavebnom poriadku v znení neskorších predpisov (stavebný zákon) je podľa zákona č. 24/2006 Z.z. o posudzovaní vplyvov na životné prostredie a o zmene a doplnení niektorých zákonov strategickým dokumentom, na ktorý sa vzťahuje § 4 ods. 2) písm. c) spomínaného zákona.  
  
Na základe rozsahu požiadaviek, ktoré sú v dokumente riešené, navrhovaného funkčného využitia a priestorového usporiadania je možné konštatovať, že ÚPN-M Žilina – ZaD č.7 (6b), ako strategický dokument, ktorý rieši návrh využitia malých území na miestnej úrovni, nebude mať významný vplyv na životné prostredie a taktiež nebude vytvárať rámec pre schválenie niektorej z činností uvedených v prílohe č. 8 zákona č. 24/2006 Z.z. v znení neskorších predpisov.
- 3. Hlavné ciele**  
V roku 2011 bol spracovaný a uznesením Mestského zastupiteľstva v Žiline číslo 15/2012 dňa 20.02.2012 schválený Územný plán mesta Žilina, pričom jeho záväzné časti boli vyhlásené všeobecne záväzným nariadením č.4/2012; v 01/2013 bol spracovaný a uznesením Mestského zastupiteľstva v Žiline č.90/2013 dňa 24.06.2013 schválený Územný plán mesta Žilina – Zmeny a doplnky číslo 1, ktorého záväzné časti boli vyhlásené VZN č.9/2013; v roku 2015 boli spracované Územný plán mesta

Žilina – Zmena a doplnok číslo 2 schválený uznesením Mestského zastupiteľstva v Žiline č.129/2015 dňa 29.06.2015 a Územný plán mesta Žilina – Zmena a doplnok číslo 3 schválený uznesením Mestského zastupiteľstva v Žiline č.130/2015 dňa 29.06.2015, ktorých záväzné časti boli vyhlásené VZN č.14/2015; v 06/2016 bol spracovaný a uznesením Mestského zastupiteľstva v Žiline č.107/2016 dňa 28.06.2016 schválený Územný plán mesta Žilina – Zmeny a doplnky číslo 4, ktorého záväzné časti boli vyhlásené VZN č.21/2016, v 01/2018 bol spracovaný a uznesením Mestského zastupiteľstva v Žiline č.107/2018 dňa 23.04.2018 schválený Územný plán mesta Žilina – Zmeny a doplnky číslo 5, ktorého záväzné časti boli vyhlásené VZN č.5/2018, v 10/2018 bol spracovaný a uznesením Mestského zastupiteľstva v Žiline č.62/2019 dňa 11.02.2019 schválený Územný plán mesta Žilina – Zmeny a doplnky číslo 6a, ktorého záväzné časti boli vyhlásené VZN č.2/2019 (ďalej len ÚPN-M Žilina v platnom znení a VZN v platnom znení).

Cieľom spracovania „ÚPN-M Žilina – Zmeny a doplnky č.7 (6b)“ je zmeniť a doplniť schválenú koncepciu rozvoja mesta a odsúhlasiť záväzný podklad pre ďalšie stupne územno-plánovacej a ostatnej projektovej dokumentácie v riešenom území, premietnuť do ÚPN-M Žilina v platnom znení nadregionálne, regionálne a miestne koncepcné materiály, ako aj zosúladiť navrhované rozvojové zámery s komplexným riešením priestorového usporiadania a funkčného využitia územia, so zásadami organizácie územia, vecne a časovo koordinovať jednotlivé činnosti v súlade s princípmi udržateľného rozvoja, podľa ustanovení § 1 zákona č. 50/1976 Zb. o územnom plánovaní a stavebnom poriadku (stavebný zákon) v znení neskorších predpisov. Ide najmä o:

- podnety ktoré boli riešené v ÚPN-M Žilina ZaD č.6a a ktorých povaha riešenia si vyžiadala nové prerokovanie,
- prehodnotenie a riešenie podnetov Mesta Žilina,
- opravy formálnych chýb zistených počas práce s ÚPN-M Žilina v platnom znení.

V rámci ÚPN-M Žilina – ZaD č.7 (6b) sú riešené primerane aj súvisiace zmeny v rámci jednotlivých okruhov - kapitol územného plánu (verejná dopravná a technická vybavenosť, pôdny fond, životné prostredie, verejnoprospešné stavby...).

V tomto zmysle sú hlavné ciele riešenia ÚPN-M Žilina – ZaD č.7 (6b) nasledovné:

- riešiť zmeny a doplnky koncepcie územného rozvoja vyplývajúce z uvedených aktuálnych rozvojových zámerov pripravovaných na území mesta,
- premietnuť do ÚPN-M spracované a schválené koncepcie miestnej, regionálnej a nadregionálnej úrovne,
- aktualizovať záväznú časť ÚPN-M v zmysle riešenia zmien a doplnkov koncepcie územného rozvoja, t.j. aktualizovať regulatívy a limity funkčného a priestorového usporiadania, vymedzenie funkčných plôch a územno-technické podmienky umiestňovania stavieb, zariadení verejného dopravného a technického vybavenia, vrátane verejnoprospešných stavieb.

Prehodnotenie a riešenie podnetov ktoré boli riešené v rámci ÚPN-M Žilina ZaD č. 6a a ktorých povaha riešenia si vyžiadala nové prerokovanie. Tieto podnety boli súčasťou Oznámenia o strategickom dokumente ÚPN-M Žilina ZaD č. 6a, ku ktorému vydal Okresný úrad Žilina, odb. starostlivosti o životné prostredie, odd. ochrany prírody a vybraných zložiek životného prostredia dňa 19.09.2018 Rozhodnutie č.j. OU-ZA-OSZP3-2018/031672-003/Hnl, v ktorom sa uvádza, že „...Strategický dokument ... sa nebude posudzovať podľa zákona EIA v platnom znení... Pre uvedenú činnosť je preto možné požiadať o povolenie podľa osobitných predpisov...“.

- Rozšíriť funkčnú plochu 2.49.VS/01 o pozemok p.č. KN-C 7633/15, 7633/16 a 7633/2 k.ú. Žilina.
- P.č. KN-C 6529/12, 6529/84, 6529/30, 6529/26, 6529/20 a 6529/1 k.ú. Žilina, ulica Poľná, funkčná zóna podľa ÚPN-M 4.51.Š/01 a 4.51.OV/01 – Zmena funkčného využitia územia umožňujúceho realizovať parkovacie plochy.
- Zmeniť účel využitia pozemku p.č. 6510/4, 6510/10, 6510/11 a 6511 k.ú. Žilina na výstavbu / prestavbu bytových domov na trvalé užívanie.
- Opätovná žiadosť rozšíriť zónu IBV o p. č. KN-C 1405/11, 1405/10, 1405/8, 1409/4, 1410/3, 1410/4, 1410/5, 1410/6, 1419 k.ú. Bytčica.

- P.č. KN-C 2463/1, -/2, 2428/1 k.ú. Žilina - doplniť do grafickej časti a do záväznej časti regulatív umiestnenie parkovacieho domu; zmeniť min. index ozelenenia: 0,3.
- Vo výkrese č.2 a č.3 návrhu ÚPD upraviť koridor Vážskej cyklo dopravnéj trasy (časť Bytča - Žilina, Považský Chlmec) podľa jej aktualizovaného trasovania ponad rieku Váh mostom na jej ľavý breh.

#### Prehodnotenie a riešenie podnetov Mesta Žilina

- V kapitole 2.18.1.3 Zásady a regulatívy priestorového usporiadania a funkčného využívania územia na funkčné a priestorovo homogénne jednotky stanoviť zásady a regulatívy priestorového usporiadania a funkčného využívania územia vnútroblokov blokovej zástavby.
- Definovať pojem okolitá zástavba a jestvujúci stav.
- Definovať pojem vegetačné strechy. Všeobecný regulatív k indexu zelene doplniť o požiadavku riešiť na rastlom teréne min. 50% z požadovanej plochy zelene; ostatnú, chýbajúcu, možno riešiť formou vegetačných striech.
- Aktualizovať kapitolu 2.18.4.1 - Dopravné vybavenie, podkapitolu Infraštruktúra statickej automobilovej dopravy s poukázaním na adaptačné opatrenia.
- V kapitole Dopravné vybavenie požadovať nové parkoviská len ku konkrétnej stavbe / ám, ich výpočet preukázať podľa STN; uvažovať so zástupnosťou parkovacích miest. Pri novostavbách a pri zmene účelu využitia stavby požadovať riešenie parkovacích plôch výlučne na vlastnom pozemku, v maximálne možnej miere v rámci objektu. Mimo konkrétnej stavby (súboru stavieb) pripustiť len záchytné parkoviská a parkovacie domy riešené v súlade s ÚPN-M a ÚGDsPUMM.
- Do kapitoly 2.18.4.2 Vodné hospodárstvo, podkapitola Vodné toky a nádrže a ochrana pred povodňami a do grafickej časti premietnuť mapy povodňového ohrozenia.
- Z hľadiska ochrany životného prostredia doplniť kapitolu o environmentálnych záťažoch v území (<https://www.enviroportal.sk/environmentalne-temy/vybrane-environmentalne-problemy/environmentalne-zataze/informacny-system-ez>).
- Kapitolu 2.18.7 Zásady a regulatívy starostlivosti o životné prostredie doplniť o podkapitolu Adaptačné opatrenia na nepriaznivé dôsledky zmeny klímy / uznesenie Vlády SR č.148 z 26.03. 2014 k Stratégii adaptácie SR na nepriaznivé dôsledky zmeny klímy (<https://www.minzp.sk/files/odbor-politiky-zmeny-klimy/strategia-adaptacie-sr-nepriaznive-dosledky-zmeny-klimy-aktualizacia.pdf>).
- Aktualizovať predpísané UŠ a UPN-Z, nakoľko niektoré z predpísaných už boli spracované.
- Na základe rozšírenia pohrebiska – cintorína v Bytčici doplniť jeho nové ochranné pásmo.
- V rámci funkčnej plochy 1-05-ZV/01 (Sad SNP) pripustiť objekt kaviarne v zmysle Urbanisticko-krajinárskej štúdie Námestie Andreja Hlinku s parkom.
- Do ÚPN-M premietnuť Konceptiu rozvoja mesta Žilina v oblasti tepelnej energetiky (<http://www.zilina.sk/mesto-zilina-uradna-tabula-mesta-uzemny-plan-mesta>). K tomuto strategickému dokumentu vydal OÚ Žilina, odb. starostlivosti o ŽP Rozhodnutie č.OU-ZA-OSZP3-016/016886-003/Hnl zo dňa 05.10.2016 o tom, že sa nebude posudzovať podľa zákona č.24/2006 Z.z.
- V areáli plavárne okrem prístavby nepripustiť žiadne nové objekty.
- Vo funkčnej ploche 8-42-VS/04 doplniť do typu stavebnej činnosti novostavby a vo väzbe na to prehodnotiť index zelene.
- Siete technickej infraštruktúry – energetika (2.18.4.3) a elektronické komunikačné siete (2.18.4.4) ako sú (optické káble, telekomunikačné, ee... a pod.) vedené v zemi navrhovať do združených trás; nepripustiť duplicitu vedení, t.j. v územiach, kde sieť už existuje.... Objekty na teréne súvisiace so sieťami TI (trafostanice, regulačné stanice ....) riešiť v nevyhnutnom rozsahu. Tieto umiestňovať v prvom rade v rámci jestvujúcich objektov a zariadení; v odôvodnených prípadoch je možné ich umiestniť v priamej väzbe na jestvujúce objekty a zariadenia – prístavba. Nepripúšťa sa ich umiestnenie ako voľne stojace na plochách zelene a verejných priestorov. V tomto duchu skontrolovať a upraviť záväznú časť.
- V objektoch hromadného bývania nepripustiť doplnkové zdroje vykurovania na pevné palivo (krby, kachle, krbové pece...).

**5. Vplyvy na chránené územia (napr. navrhované chránené územia, územia európskeho významu, súvislú európsku sústavu chránených území, národné prírodné parky, chránené krajinné oblasti, chránené vodohospodárske oblasti a pod.) vrátane návrhu opatrení na ich zmiernenie**

Územia riešené v ÚPN-M Žilina – ZaD č.7 (6b) sa nachádzajú v prvom stupni ochrany podľa § 12 zákona NR SR č. 543/2002 Z.z. o ochrane prírody a krajiny v znení neskorších zmien a predpisov, a teda nie sú súčasťou chránených území vyhlásených podľa tohto zákona. V riešených územiach sa nenachádzajú genofondové lokality, veľkoplošné ani maloplošné chránené územia Národnej sústavy chránených území, ani Súvislá európska sústava chránených území NATURA 2000 - chránené vtáčie územia a navrhované územia európskeho významu. Riešené územia ZaD č.7 (6b) nezasahujú do genofondových lokalít, biotopov, biocentier, ani do ochranných pásiem vodných tokov. V riešených územiach sa nenachádzajú národné kultúrne pamiatky evidované v registri nehnuteľných kultúrnych pamiatok Ústredného zoznamu pamiatkového fondu SR ani žiadne evidované archeologické lokality. Taktiež sa v nich nenachádzajú výhradné ložiská nerastných surovín s určeným dobývacím priestorom, výhradné ložiská nerastných surovín s určeným chráneným ložiskovým územím, ložiská nevyhradených nerastov ani určené prieskumné územia pre vyhradené nerasty.

Z vyššie uvedených skutočností je zjavné, že predmetný strategický dokument nebude mať vplyv na chránené územia. Keďže sa nepredpokladajú vplyvy navrhovaného strategického dokumentu na chránené územia, navrhované chránené územia, územia európskeho významu, súvislú európsku sústavu chránených území, národné prírodné parky, chránené krajinné oblasti, chránené vodohospodárske oblasti, nenavrhujú sa ani opatrenia.

**6. Možné riziká súvisiace s uplatňovaním strategického materiálu**

Uplatnenie dokumentácie ÚPN-M Žilina – Zmeny a doplnky č.7 (6b) nepredstavuje riziká z hľadiska životného prostredia, ochrany prírody a tvorby krajiny a ochrany zdravia. Práve naopak. Prevzatím a dôsledným dodržiavaním koncepčných materiálov ako sú: Adaptačné opatrenia na nepriaznivé dôsledky zmeny klímy, Mapy povodňového ohrozenia a povodňového rizika vodných tokov Slovenska, envirozát'áže a Koncepcia rozvoja mesta Žilina v oblasti tepelnej energetiky sa predpokladá zlepšenie životného prostredia.

**7. Vplyvy na životné prostredie presahujúce štátne hranice**

Dokument nebude mať vplyvy na životné prostredie presahujúce štátne hranice.

#### **IV. DOTKNUTÉ SUBJEKTY**

**1. Vymedzenie zainteresovanej verejnosti vrátane jej združení**

Obyvatelia mesta Žilina, miestne občianske združenia, právnické a fyzické osoby pôsobiace na území mesta Žilina.

**2. Zoznam dotknutých subjektov – orgánov štátnej správy a samosprávy**

- Žilinský samosprávny kraj, Odb. regionálneho rozvoja, Komenského 48, 011 09 Žilina
- Ministerstvo ŽP SR, Odb. štátnej geologickej správy, Nám. Ľ. Štúra, 812 35 Bratislava
- Krajský pamiatkový úrad, Mariánske námestie 19, 010 01 Žilina
- Okresný úrad Žilina, Odb. výstavby a BP, odd. ÚP, Vysokoškolákov 8556/33B, 010 08 Žilina
- Okresný úrad Žilina, Odb. opravných prostriedkov, ref. pôdohospodárstva, Vysokoškolákov 8556/33B, 010 08 Žilina
- Okresný úrad Žilina, pozemkový a lesný odbor, Vysokoškolákov 8556/33B, 010 08 Žilina
- Okresný úrad Žilina, Odb. starostlivosti o ŽP, odd. ochrany prírody a vybraných zložiek ŽP kraja, Vysokoškolákov 8556/33B, 010 08 Žilina
- Okresný úrad Žilina, odbor starostlivosti o ŽP, Vysokoškolákov 8556/33B, 010 08 Žilina
- Okresný úrad Žilina, Odb. cestnej dopravy a PK, Vysokoškolákov 8556/33B, 010 08 Žilina
- Okresný úrad Žilina, Odb. krízového riadenia, odd. civilnej ochrany a krízového plánovania, Vysokoškolákov 8556/33B, 010 08 Žilina
- Regionálny úrad verejného zdravotníctva, V. Spányola 27, 011 71 Žilina PP 81

– Mesto Žilina, MsÚ v Žiline, Nám. Obetí komunizmu 1, 011 31 Žilina

### 3. Dotknuté susedné štáty

Susedné štáty nie sú dotknuté.

## V. DOPLŇUJÚCE ÚDAJE

### 1. Mapová a iná grafická dokumentácia:

Grafická dokumentácia ÚPN-M Žilina – ZaD č.7 (6b) je spracovaná formou priesvitiek na podklade ÚPN-M Žilina v mierke M 1:10 000 v štruktúre podľa kapitoly II bodu 4. tohto oznámenia.

### 2. Materiály použité pri vypracovaní strategického dokumentu:

- ÚPN-VÚC Žilinský kraj v znení zmien a doplnkov č. 1 – 5,
- Požiadavky na spracovanie dokumentácie Územný plán mesta Žilina – Zmeny a doplnky č.6,
- ÚPN-M Žilina v platnom znení,
- Adaptačné opatrenia na nepriaznivé dôsledky zmeny klímy (uznesenie Vlády SR č. 148 z 26.03. 2014 k Stratégii adaptácie SR na nepriaznivé dôsledky zmeny klímy),
- Mapy povodňového ohrozenia a povodňového rizika vodných tokov Slovenska,
- envirozát'aže,
- Konceptcia rozvoja mesta Žiliny v oblasti tepelnej energetiky a Rozhodnutie OÚ Žilina, odb. starostlivosti o ŽP č. OU-ZA-OSZP3-2016/016886-003/Hnl zo dňa 05.10.2016 o tom, že tento strategický dokument sa nebude posudzovať podľa zákona č. 24/2006 Z.z.,
- Územný generel dopravy s plánom udržateľnej mobility mesta Žilina (ÚGDsPUM) a Záverečné stanovisko OÚ Žilina, odb. starostlivosti o ŽP z posúdenia č. OU-ZA-OSZP3-2016/00333-009/Hnl zo dňa 25.11.2016,
- ÚPN-M Žilina ZaD č.6a vrátane agendy z prerokovania a Rozhodnutie OÚ Žilina, odb. starostlivosti o ŽP č.j. OU-ZA-OSZP3-2018/031672-003/Hnl zo dňa 19.09.2018 o tom, že tento strategický dokument sa nebude posudzovať podľa zákona č. 24/2006 Z.z.,
- ostatné podklady podľa ustanovenia § 7a) stavebného zákona.

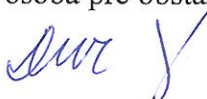
## VI. MIESTO A DÁTUM VYPRACOVANIA OZNÁMENIA

Žilina, 18.02.2019


## VII. POTVRDENIE SPRÁVNOSTI ÚDAJOV

### 1. Meno spracovateľ'a oznámenia

Ing. arch. Júlia Durdyová, odborne spôsobilá osoba pre obstarávanie ÚPD a ÚPP podľa § 2a stavebného zákona, registračné číslo 222.



### 2. Potvrdenie správnosti údajov oznámenia podpisom oprávneného zástupcu obstarávateľ'a, pečiatka



Mgr. Peter Fiabáne  
primátor mesta



**OKRESNÝ ÚRAD ŽILINA**  
odbor starostlivosti o životné prostredie  
oddelenie ochrany prírody a vybraných zložiek životného prostredia  
Vysokoškolákov 8556/33B , 010 08 Žilina

---

● ●  
**Podľa rozdeľovníka**  
● ●



Váš list č. zo dňa: Naša číslo: Vybavuje/linka: Žilina  
OU-ZA-OSZP3-2019/014275-002/ Hnl Mgr. Hanuliaková 04. 03. 2019

**Vec:**

Oznámenie o strategickom dokumente „**Územný plán mesta Žilina – Zmeny a doplnky č.7 (6b)**“ zaslanie oznámenia

---

Obstarávateľ, **Mesto Žilina, Námestie obetí komunizmu 1, 010 01 Žilina**, doručil dňa 25. 07. 2018 Okresnému úradu Žilina, odbor starostlivosti o životné prostredie, oddelenie ochrany prírody a vybraných zložiek životného prostredia podľa § 5 zákona č. 24/2006 Z. z. o posudzovaní vplyvov na životné prostredie a o zmene a doplnení niektorých zákonov v znení neskorších predpisov (ďalej len „zákon EIA“) Oznámenie o vypracovaní strategického dokumentu „**Územný plán mesta Žilina – Zmeny a doplnky č.6a (ÚPN – M Žilina ZaD č.7 (6b)**“, ktorý vám podľa § 6 ods. 2 zákona ako dotknutej obci a schvaľujúcemu orgánu zasielame.

Okresný úrad Žilina, odbor starostlivosti o životné prostredie, oddelenie ochrany prírody a vybraných zložiek životného prostredia vyzýva **jednotlivé obce** v súlade s § 6 ods. 1 zákona na zverejnenie oznámenia formou informácie o oznámení a súčasne požaduje, aby ste podľa § 6 ods. 5 zákona, ako **dotknutá obec informovali do 3 dní od doručenia tohto oznámenia o tomto oznámení verejnosť spôsobom v mieste obvyklým** a zároveň verejnosti oznámili kedy a kde je možné do oznámenia nahliadnuť, robiť si z neho odpisy, výpisy alebo na vlastné náklady zhotoviť kópie. **Oznámenie musí byť verejnosti sprístupnené najmenej po dobu 14 dní od jeho doručenia.**

Do spisu je možné nahliadnuť(robiť jeho kópie, odpisy a výpisy) a zúčastniť sa konzultácií v zmysle § 63 na Okresnom úrade Žilina, odbor starostlivosti o životné prostredie, oddelenie ochrany prírody a vybraných zložiek životného prostredia, Vysokoškolákov 8556/33B, 010 08 Žilina počas pracovných dní v čase od 8:00 hod do 14:00 hod.

Vaše písomné stanovisko podľa § 6 ods. 6 zákona prosíme doručiť na adresu: Okresný



OKRESNÝ  
ÚRAD  
ŽILINA

Telefón  
+421-41/7335687

E-mail  
Lubica.Hanuliakova@minv.sk

Internet  
[www.minv.sk](http://www.minv.sk)


IČO  
00151866

úrad Žilina, odbor starostlivosti o životné prostredie, oddelenie ochrany prírody a vybraných zložiek životného prostredia, Vysokoškolákov 8556/33B, 010 08 Žilina do 15 dní od doručenia oznámenia. Zároveň si dovoľujeme požiadať o zaslanie stanoviska aj v elektronickej podobe na e-mail: [lubica.hanuliakova@minv.sk](mailto:lubica.hanuliakova@minv.sk).

Verejnosc' môže doručiť svoje písomné stanovisko na Okresný úrad Žilina, odbor starostlivosti o životné prostredie, oddelenie ochrany prírody a vybraných zložiek životného prostredia do 15 dní odo dňa, keď bolo oznámenie zverejnené.

Uvedené oznámenie o strategickom dokumente „**Územný plán mesta Žilina – Zmeny a doplnky č.6a (ÚPN – M Žilina ZaD č.6a)**“ je zverejnené aj na internetovej stránke <https://www.enviroportal.sk/sk/eia/detail/uzemny-plan-mesta-zilina-zmeny-doplnky-c-7-6b>.

Okresný úrad Žilina  
odbor starostlivosti o životné prostredie  
Vysokoškolákov 8556/33B  
010 08 Žilina  
-5-

1. 2.   
Ing. arch. Pavol Kropitz  
vedúci odboru

**Príloha:** 1x Oznámenie o strategickom dokumente

**Rozdeľovník :**

1. Obec Teplička nad Váhom, Nám. sv. Floriána 290/2, 013 01 Teplička nad Váhom
2. Obec Rudinka, Rudinka 118, 023 31 Rudina
3. Mesto Kysucké Nové Mesto, Námestie slobody 94, 024 01 Kysucké Nové Mesto
4. Obec Snežnica, Snežnica 17, 02332 Snežnica
5. Obec Divinka, Divinka 142, 013 31 Divina
6. Obec Horný Hričov, Obecný úrad 191, 013 42 Horný Hričov
7. Obec Dolný Hričov, Osloboditeľov 131, 013 41 Dolný Hričov
8. Obec Ovčiarsko, Ovčiarsko 39, 01004 Žilina
9. Obec Bitarová, Bitarová 130, 01004 Žilina
10. Obec Brezany, Brezany 64, 010 04 Žilina
11. Obec Lietava, Lietava 146, 01318 Lietava
12. Obec Lietavská Lúčka, Cementárska 3, 013 11 Lietavská Lúčka.
13. Obec Rosina, Dolná Rosinská, 013 22 Rosina
14. Obec Višňové, Višňové 556, 013 23 Višňové
15. Obec Stráňavy, Májová 336 01325 Stráňavy